



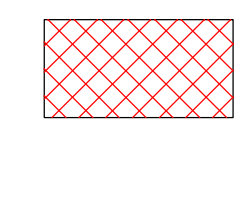
LEGENDA:

Aree pericolose dal punto di vista dell'instabilità dei versanti


 Aree a pericolosità potenziale legata alla presenza di terreni a granulometria fine su pendii inclinati comprensivi delle possibili zone di accumulo

Aree vulnerabili dal punto di vista idraulico


 Aree allagate in occasione di eventi meteorici eccezionali e/o con modesti valori di velocità e altezze d'acqua


 Aree adiacenti a corsi d'acqua da mantenere a disposizione per consentire l'accessibilità per interventi di manutenzione e per la realizzazione di interventi di difesa

Aree che presentano scadenti caratteristiche geotecniche


 Aree prevalentemente limoso-argillose con limitata qualità portante



**Comune di
CARBONATE**

Provincia di COMO


**PIANO DI GOVERNO DEL TERRITORIO
AGGIORNAMENTO DELLA COMPONENTE
GEOLOGICA, IDROGEOLOGICA E SISMICA**

ai sensi della D.G.R. n.8/7374 del 28 maggio 2008

Oggetto:

Carta di sintesi

Progettista:


 Dr. geol. Marco Cattaneo
 Via M. Pagani, 65
 22070 Rovello Porro

Scala: 1:5.000

Rif.: 2010 120-068

Data: Luglio 2011

Tavola:

4